

Suomen lähialueiden muutosdynamikka - Itämereltä Murmanskiin



Venäjä jakautuu 83 hallinnolliseen alueeseen -Suomea lähellä on 4: Pietari, Leningradin alue, Karjalan tasavalta ja Murmanskin alue

Kari Liulto

Johtaja

Centrum Balticum säätiö

Professori, johtaja
Pan-Eurooppa Instituutti
Turun yliopisto

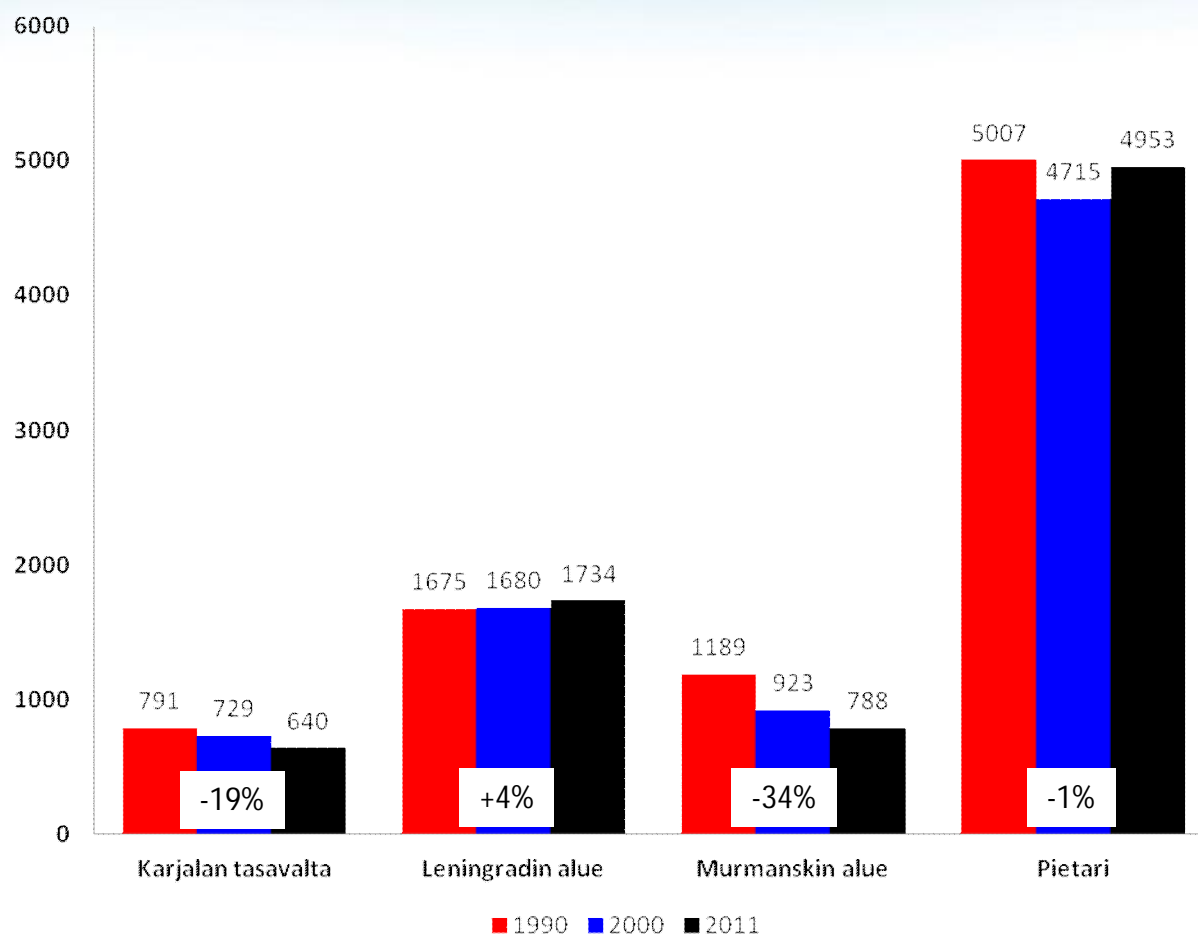
Helsinki 20.5.2013

Lähialueittemme rooli Venäjän taloudessa 2011

| | Pietari | Leningradin alue | Karjala | Murmansk |
|--|---------|------------------|---------|----------|
| Väestö | 3.5% | 1.2% | 0.4% | 0.6% |
| BKT (2010) | 4.5% | 1.3% | 0.3% | 0.6% |
| Vienti | 4.1% | 3.0% | 0.3% | 0.5% |
| Tuonti | 10.7% | 2.5% | 0.1% | 0.2% |
| Suorat ulkomaiset investoinnit (Moskova 22%) | 5.8% | 3.1% | 0.2% | 0.1% |

Väestökehityksen muutosdynamikka

(väestömäärä 1000 ihmistä)



Murmanskin ja Karjalan väestön jyrkkä tiputus - nuoriso muuttaa pois työn perässä

Leningradin alueen uudet teolliset työpaikat väestökasvun taustalla

Pietari tulee arvatenkin jatkamaan kasvua eli imemään väkeä lähialueilta

Väestökehityksen muutosdynamikka

- alle työikäisen väestön osuus koko väestöstä

| | 1990 | 2011 |
|--------------------|------|------|
| Karjalan tasavalta | 25% | 16% |
| Leningradin alue | 23% | 14% |
| Murmanskin alue | 26% | 17% |
| Pietari | 20% | 12% |
| Moskova | 20% | 13% |
| KOKO VENÄJÄ | 24% | 17% |

Myös Venäjän
väestörakenne
ikäntyy

Lähialueemme eivät
muodosta
poikkeusta

Metropolien
elämänmeno on
laskenut lasten
osuutta – lasten
kasvattaminen
metropoleissa
hankalaa ja kallista

BKT-osuuden muutosdynamikka

- osuus Venäjän BKT:sta

| | 2000 | 2010 |
|--------------------|-------|-------|
| Karjalan tasavalta | 0.5% | 0.3% |
| Leningradin alue | 1.0% | 1.3% |
| Murmanskin alue | 1.0% | 0.6% |
| Pietari | 3.3% | 4.5% |
| Moskova | 20.1% | 22.5% |

Talouden keskittyminen Moskovaan jatkuu (hienoinen tilastoilluusio)

Pietarin ja Leningradin alueen asema Venäjän taloudessa vahvistuu

Karjala ja Murmansk venäläisiä periferioita

Elintaso 2011

41 ruplaa = 1 euro

| | Ruplaa (kuussa) | Lihan kulutus (kg) |
|--------------------|--------------------|-----------------------|
| Karjalan tasavalta | 17 543 | 70 |
| Leningradin alue | 15 932 | 74 |
| Murmanskin alue | 25 303 | 76 |
| Pietari | 25 995 | 71 |
| Moskova | 47 319 | 80 |
| KOKO VENÄJÄ | 20 755 | 71 |

Pietarin palkkataso
kaukana Moskovan
tasosta

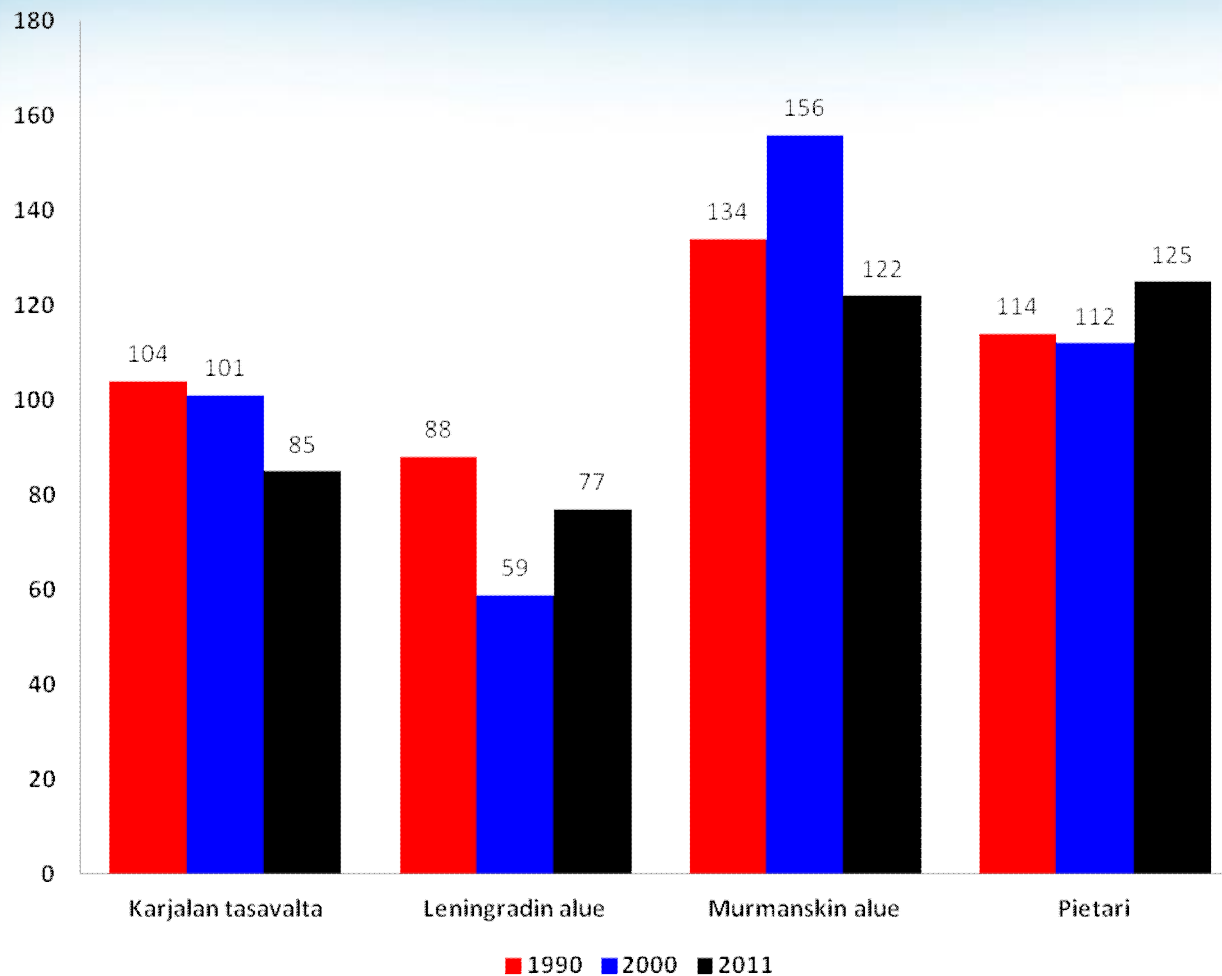
Murmanskin
palkoissa
"Lapin lisä", jonka
suuruus on
pienenemässä

Lihankulutus
kasvanut 60% tällä
vuosituhannella

Kokonaisuudessaan
lähialueemme eivät
ole erityisen vaurasta
edes venäläisessä
vertailussa

Palkkatulojen muutosdynamikka

(suhteessa maan keskiarvoon = 100)



Karjalan tasavallan ja Murmanskin kehitysnäkymät eivät ole ruusuiset

Leningradin alue on alkanut elpyä – se on Pietarin teollisuusalue

Pietarin kehitykselle turismi voisi tuoda lisäpuhtia (turisteja Pietarissa vuosittain yli 5 miljoonaa – Pariisissa yli 40 miljoonaa)

Havaintoja Pietarin kehityksestä

Pietarin johto ei erityisen kansainvälisenhenkinen

Suomalaisyrityksillä säilynyt vahva asema Suur-Pietarin markkinoilla, vaikkakin suomalaisten expat:ien määrä jopa laskenut

Pietarista Venäjän arktinen keskus

Vuonna 2018 jalkapallon MM-pelejä pelataan myös Pietarissa

Pietarin pääkonsulaatti myönsi v. 2012 yli miljoona viisumia

Pietarin uuden lentokentän valmistumisen vaikutus pietarilaisten ulkomaanmatkailuun ? (2012 Pulkovon matkustajamäärä n. 11 miljoonaa)



Havaintoja Leningradin alueen kehityksestä

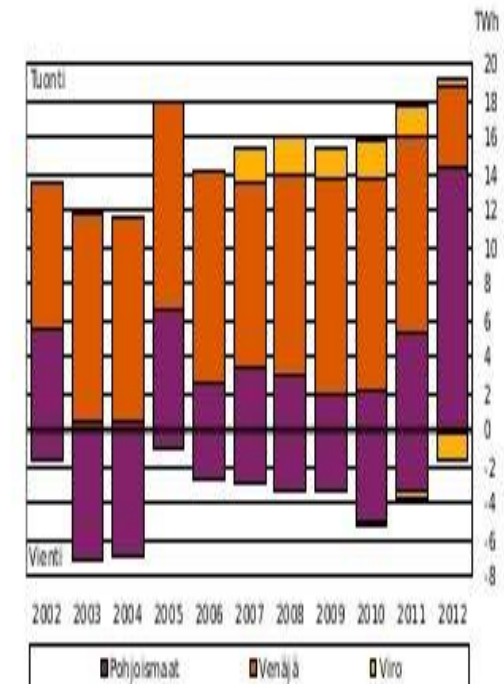
Sähkön tuonnin kääntyminen sähkön vienniksi Leningradin alueelle / Pietariin ?

Leningradin alueella tuotettujen länsituotteiden tuonti Suomeen (esim. Nokian Renkaiden tuotteet)

Ust-Lugan tuleva kehitys ?

Liitetäänkö Leningradin alue joskus Pietarin kaupunkiin ?

Sähkön tuonti ja vienti



Havaintoja Karjalan tasavallan kehityksestä

Karjala elää metsästä – ja metsässä (periferinen sijainti)

Karjalan tasavalta tarvitsisi kokonaisvaltaista talousreformia
– pk-yrittäjyys ja alihankintayhteistyö Suomen suuntaan

Karjalan tasavallan päämiehellä suomalainen neuvonantaja
(Pauli Haatainen)

Vuonna 2012 Petroskoin konsulaatti myönti yli 60,000
viisumia



Havaintoja Murmanskin alueen kehityksestä

Merikauppasataman lastimäärät kasvussa vuonna 2012 (+10%) – kasvussa erityisesti hiili ja rautamalmit

Vuonna 2012 Murmanskin konsulaatti myönti yli 80,000 viisumia

Rajajlytysten määrä kasvoi Lapissa liki 40% vuonna 2012

Ulkomaalaisbisnekselle tiukempia rajoituksia sotilasalueilla

Aluetalous pahasti pakkasella (v. 2013 n. € 1 mrd)

Alueen kuvernööri arvioitu Venäjän vähiten businessystävälliseksi kuvernööriksi (Social Opinion Research Laboratory)

Merisataman erityistalousalue ei toteutune

Shtokmanin kentän avaamista voidaan joutua odottamaan pitkään (kenttä löydettiin 25 vuotta sitten)




Joitain harkinnanarvoisia toimenpiteitä

Suomessa ei juuri tutkijoita (pl. Pietarin pääkonsulaatissa), jotka systemaattisesti seuraavat lähialueitten taloudellis-poliittista kehitystä - lähialueseuranta olisi syytä käynnistää pikaisesti uudestaan

Opiskelijavaihtoa erityisesti Karjalan tasavallan ja Murmanskin alueen suuntaan elävöitettävä

Vaikka maantietransiton kultakausi lienee takanapäin, valmistautuminen EU-Venäjä-viisumivapauteen voisi olla kaukonäköistä



EU-Russia tourism in 2011

25 million visits to Russia from ...

44 million visits from Russia to ...

CIS is the main source and the main destination – no data available

| | | | |
|-----------------|--------|---------|--------------------------------|
| China | 3% | 7% | Turkey |
| USA | 1% | 6% | China |
| Turkey | 1% | 4% | Egypt |
| EU | 22% | 32% | EU |
| EU total | 5.5 mn | 13.8 mn | EU total |
| Finland | 1.2 mn | 4.4 mn | Finland (+ transit) |
| Poland (K-grad) | 0.7 mn | 1.7 mn | Estonia |
| Germany | 0.6 mn | 1.3 mn | Germany |
| Lithuania | 0.6 mn | 0.8 mn | Lithuania (Kaliningrad impact) |
| Latvia | 0.6 mn | 0.8 mn | Spain |
| UK | 0.2 mn | 0.7 mn | Italy |
| Other EU states | 1.6 mn | 4.1 mn | Other EU states |



Finland 1/10

Compare: 80 million foreign visits to France in 2011 i.e. Russia not very attractive tourist destination yet.

Source: Russian Federal Agency for Tourism